

## ANEXO II: PLANOS

455.336,94 3.114.317,16

458.156,94 3.114.317,16

28°08'13,48" N 15°27'17,82" O

28°09'13,81" N 15°26'34,23" O



455.336,94 3.110.908,41

458.156,94 3.110.908,41

28°07'24,65" N 15°27'17,16" O

28°07'29,99" N 15°26'32,69" O

### Infraestructura de Datos Espaciales de Canarias

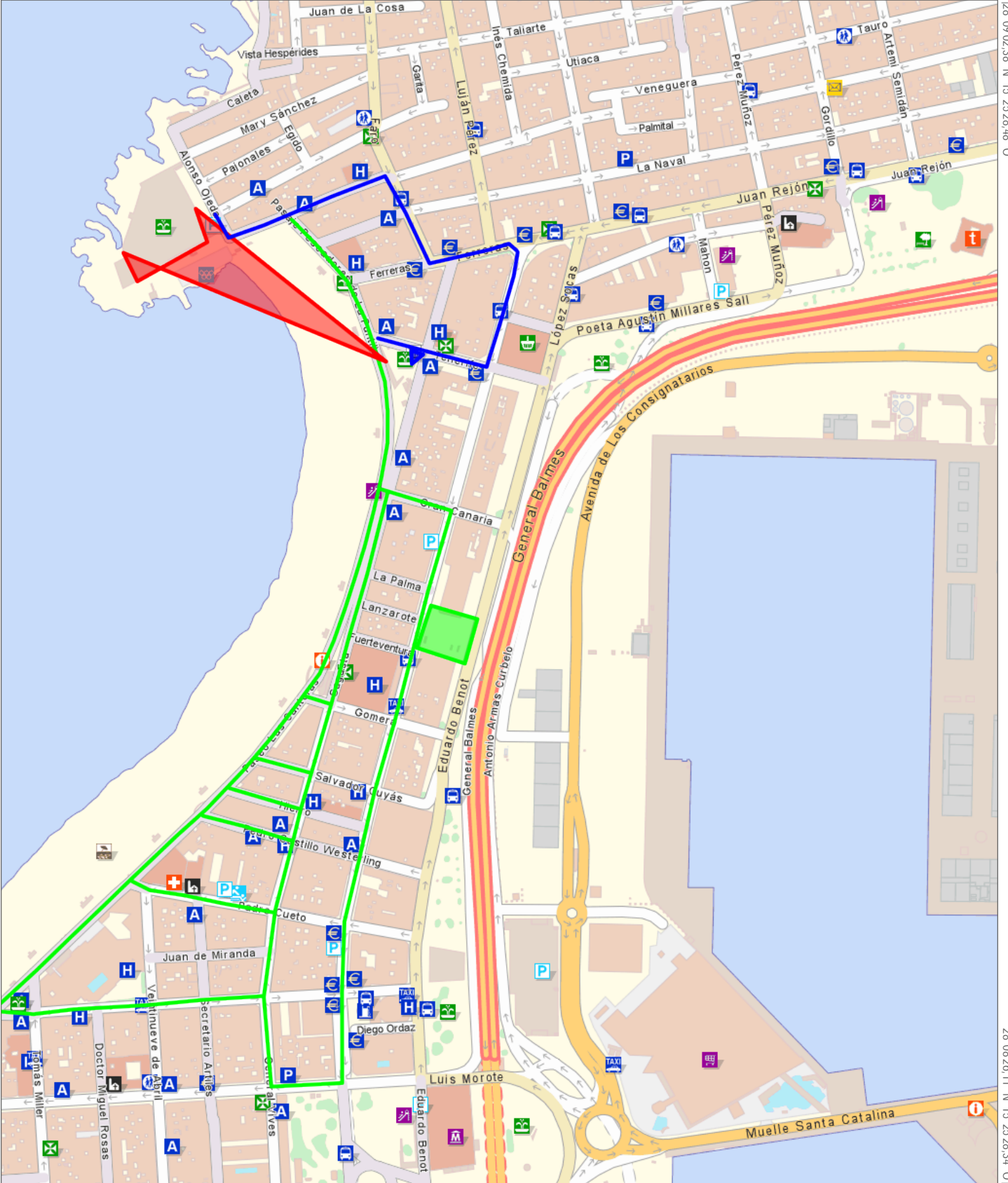
**Gobierno de Canarias**

**Información Técnica**  
 Sistema de Referencia ITRF93  
 Elipsoide WGS84;  
 -semieje mayor: a=6.378.137  
 -aplamiento: f=298,257223563  
 Red Geodésica REGCAN95 (v. 2001)  
 Sistema de representación UTM  
 Huso 28 (extendido)

OrtoExpress  
 Escala aprox.: 1:15.000  
**ZONAS DE RIESGO**  
 Fecha y hora de impresión: 27/06/2014 14:08:18

**IDE Canarias**  
[www.idecan.gobcan.es](http://www.idecan.gobcan.es)  
 GARFAN





### Infraestructura de Datos Espaciales de Canarias

**Gobierno de Canarias**

**Información Técnica**  
 Sistema de Referencia ITRF93  
 Elipsoide WGS84:  
 -semieje mayor: a=6.378.137  
 -aplamiento: f=298,257223563  
 Red Geodésica REGCAN95 (v. 2001)  
 Sistema de representación UTM  
 Huso 28 (extendido)

**Callejero Turístico**  
 Escala aprox.: 1:5.000

ZONA ARCO NORTE

Fecha y hora de impresión: 02/07/2014 23:43:49

**IDE Canarias**

[www.idecan.grafcan.es](http://www.idecan.grafcan.es)

**GRAFCAN**



### Infraestructura de Datos Espaciales de Canarias



**Gobierno de Canarias**

**Información Técnica**  
 Sistema de Referencia ITRF93  
 Elipsoide WGS84:  
 -semieje mayor: a=6.378.137  
 -aplanamiento: f=298,257223563  
 Red Geodésica REGCAN95 (v. 2001)  
 Sistema de representación UTM  
 Huso 28 (extendido)

**Callejero Turístico**  
 Escala aprox.: 1:3.000

ZONA ARCO NORTE: PUNTOS CRITICOS, CENTRO COORDINACION, VEHICULOS EMERGENCIAS

Fecha y hora de impresión: 02/07/2014 23:40:53



**IDE Canarias**

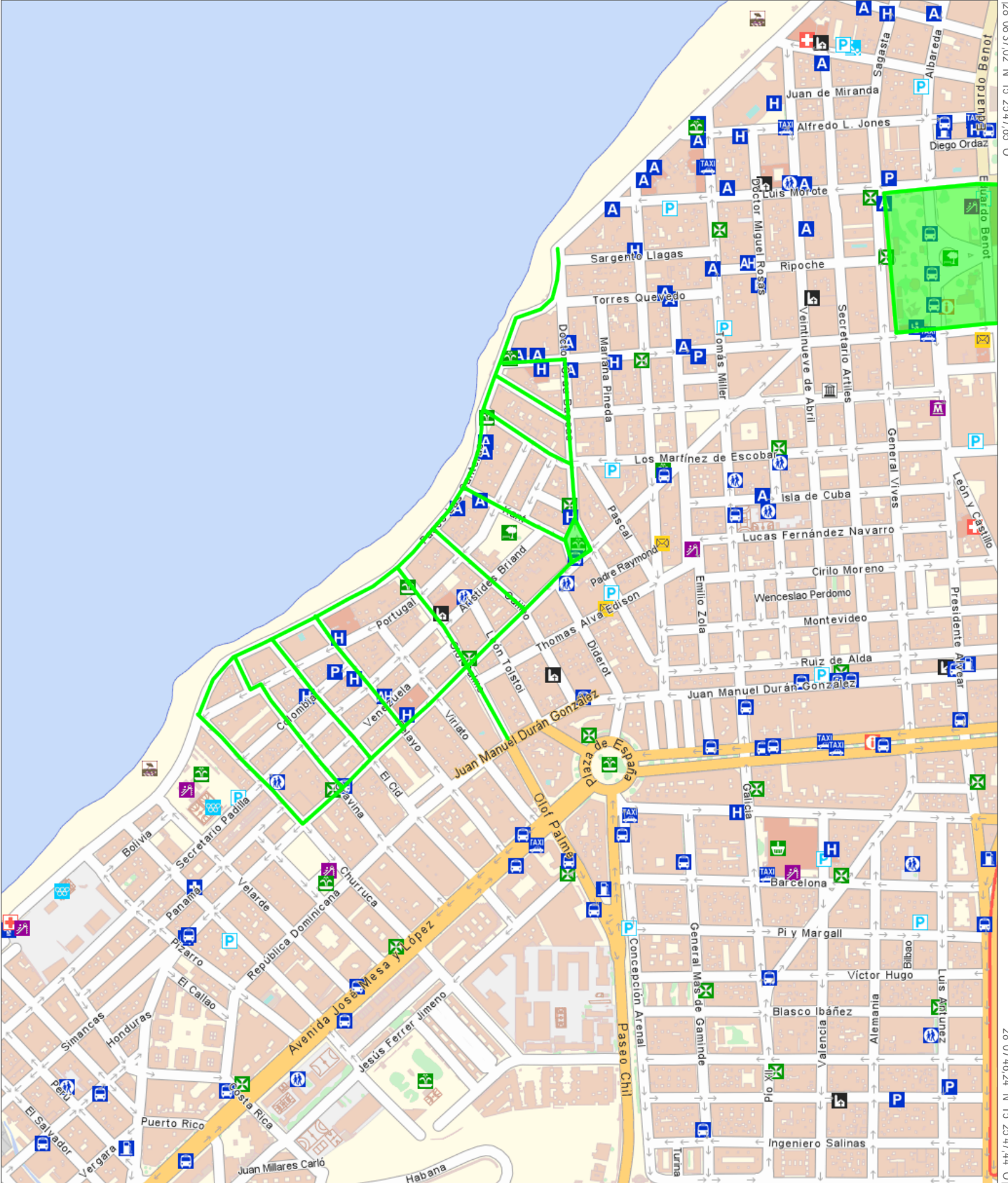
[www.idecan.grafcan.es](http://www.idecan.grafcan.es)



**GRAFCAN**



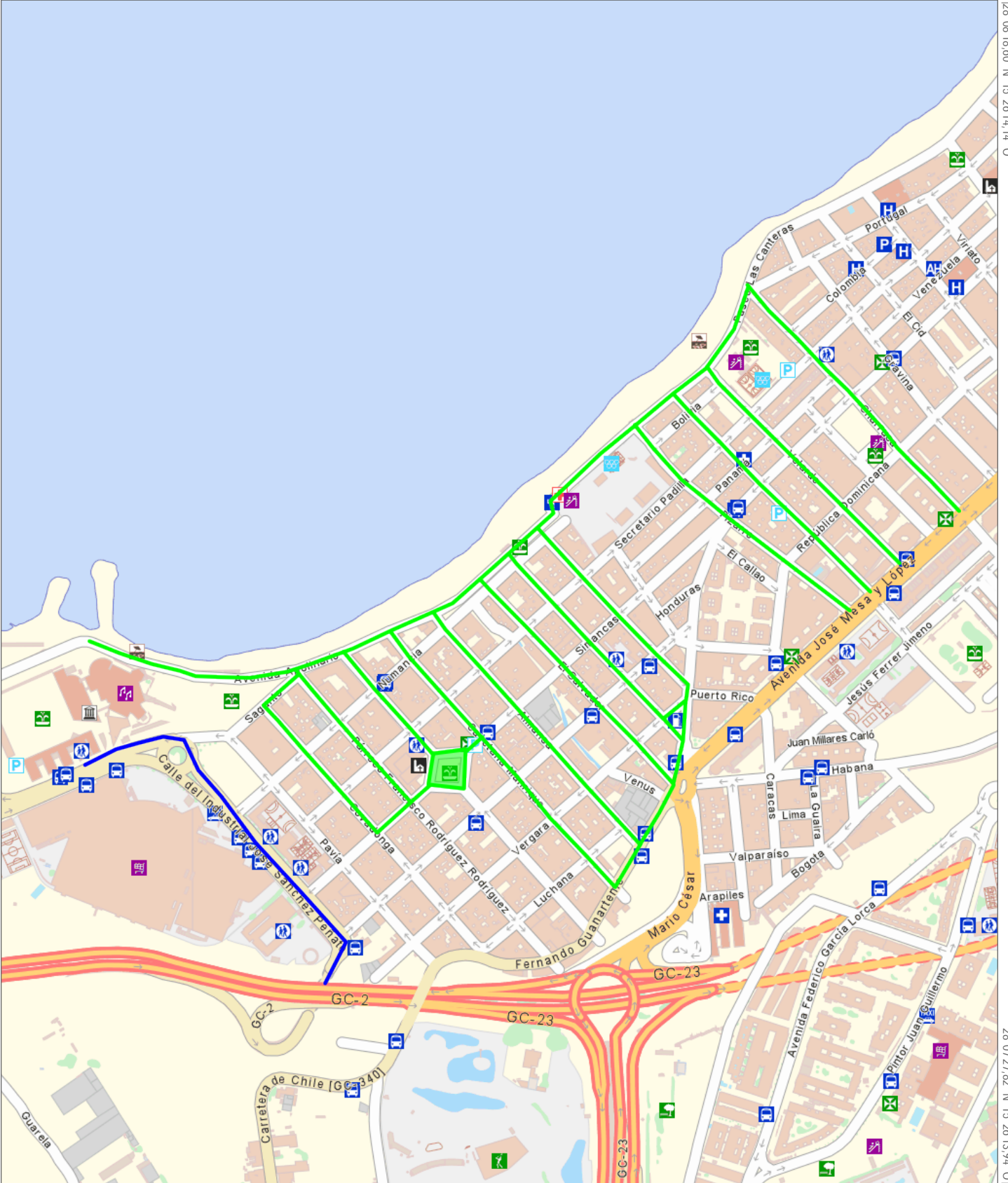




### Infraestructura de Datos Espaciales de Canarias

	<p><b>Información Técnica</b></p> <p>Sistema de Referencia ITRF93          Elipsoide WGS84:          -semieje mayor: a=6.378.137          -aplanamiento: f=298,257223563          Red Geodésica REGCAN95 (v. 2001)          Sistema de representación UTM          Huso 28 (extendido)</p>	<p>Callejero Turístico          Escala aprox.: 1:7.000</p> <p>ZONA ARCO CENTRAL</p> <p>Fecha y hora de impresión: 02/07/2014 20:14:26</p>	 <p><a href="http://www.idecan.grafcan.es">www.idecan.grafcan.es</a></p> 
--	--	---	---





### Infraestructura de Datos Espaciales de Canarias



**Gobierno de Canarias**

**Información Técnica**  
 Sistema de Referencia ITRF93  
 Elipsoide WGS84:  
 -semieje mayor: a=6.378.137  
 -aplanamiento: f=298,257223563  
 Red Geodésica REGCAN95 (v. 2001)  
 Sistema de representación UTM  
 Huso 28 (extendido)

**Callejero Turístico**  
 Escala aprox.: 1:7.000

ZONA CONO SUR: VÍAS EVACUACIÓN, PTO. REUNIÓN, VÍAS VEHÍCULOS EMERGENCIAS

Fecha y hora de impresión: 02/07/2014 17:35:25



**IDE Canarias**

[www.idecan.grafcan.es](http://www.idecan.grafcan.es)

